

**Projet**  
Anciens sites industriels de METZ (S7)

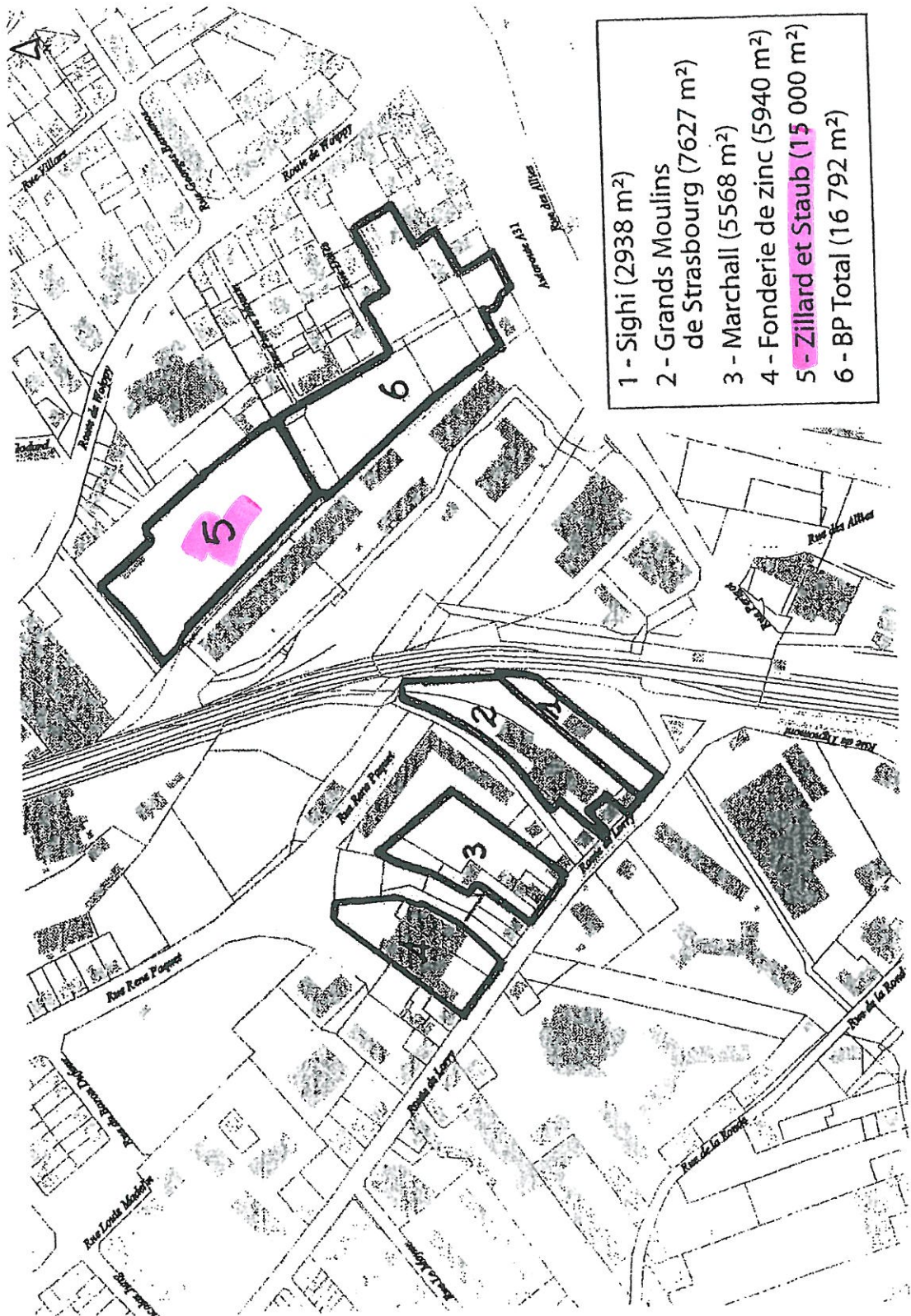
**Titre**  
Localisation géographique des sites  
(extrait de la carte IGN 3413 O)

**Client**


<b>Echelle :</b>	1/25 000e
<b>N° de Projet :</b>	2.05.0177
<b>N° de Fichier :</b>	ca10-50177.dwg
<b>Destinataire :</b>	30/06/05 DB
<b>Vérificateur :</b>	Schickel

**HPFC**  
HFC ENVIRONNEMENT  
Agence de Remes  
21 rue du Terre - CS 46833  
Lorraine





- 1 - Sighi (2938 m<sup>2</sup>)
- 2 - Grands Moulins de Strasbourg (7627 m<sup>2</sup>)
- 3 - Marchall (5568 m<sup>2</sup>)
- 4 - Fonderie de zinc (5940 m<sup>2</sup>)
- 5 - Zillard et Staub (15 000 m<sup>2</sup>)
- 6 - BP Total (16 792 m<sup>2</sup>)

Date : 09/08/04	<b>Annexe 1 : Plan de localisation</b>	Référence annexe :
		Dessinateur : G SIAUD
Source : Série bleue 3413 Ouest – "Metz"		Echelle : env. 1/25 000

Voie SNCF

Centre commercial






Dépôt de la Poste

Station-service  
du centre  
commercial

Maisons  
individuelles

Ancien dépôt pétrolier  
BP/TOTAL

-  Limite actuelle du site
-  Bâtiment
-  Entrée/sortie du site

Projet  
**Anciens sites industriels de METZ (57)**

Titre **Plan de masse  
actuel du site  
Zillhardt et Staub**  
(juin 2005)

Echelle :	0
N° de Projet :	2.05.0177
N° de Fichier :	plm1-50177
Dessinateur :	15/07/05 D
Vérificateur :	15/07/05

Client  
**EPF**  
Lorraine

**HPC**  
HPC ENVIROTEC  
Agence de Rennes  
21 rue du Tertre - CS 4683  
35 768 SAINT-GREGOIRE